

LEGENDA:

STÁVAJÍCÍ STAV

STÁVAJÍCÍ STAV
KATASTRÁLNÍ MAPA
HRANICE KATASTRÁLNÍHO OZEMÍ
OBVOD DRAHY

STÁVAJÍCÍ INŽENÝRSKÉ SITE




kanalizace bez rozšíření
vodovod
NTL plynovod
STL plynovod včetně ochranného pásma
VTL plynovod včetně ochranného pásma
kabely NN (podzemní, nadzemní)
kabely VN (podzemní, nadzemní)
sčítací kabely
optické kabely
kolektory
kabelovod
kabelový tunel

NAVRŽENÝ STAV

NOVÉ KOLEJE
KOMUNIKACE, PŘEJEZDY
ROŠENÉ
RUŠENÉ KOLEJE
TRATNODY
ZDI
ŽELEZNIČNÍ MOSTY, PROPUSTKY
SILNIČNÍ PROPUSTKY
TRAKČNÍ VEDENÍ
KABELY NN
VO
SDĚLOVACÍ KABELY
UZEMNĚNÍ TS
VODA
KANALIZACE
PLYN
CZII INVESTICE
NÁSTUPNOST
ZASTŘEŠENÍ
NÁSTUPNOST PŘÍSTUP
KOMUNIKACE
ODTĚŽENÍ
DEMOLICE
BUDOVY

ČISTOPIS DOKUMENTACE 11/2020

Výškový systém Bp
Souřadnicový systém S-JTSK

1.		ZAPRACOVÁNÍ PŘÍPOMÍNEK EIA 2021.11	30.06.2023	Valová	<i>Valová</i>
Změna:		Název změny:	Datum:	Provedl:	Podpis:
Investor:		Objednatel:		Korespondenční adresa:	
 SPRÁVA ŽELEZNIC		Správa železnic, s.o. Dlažďená 1003/7 110 00 Praha 1		Správa železnic, s.o. Stavební správa západ Sokolovská 1955/278 190 00 Praha 9	
Sdružení MP+SP- Horažďovice - Koterov		Společník ve sdružení a zpracovatel části dokumentace:  SUDOP PRAHA Ošlanská 1a, 130 80 Praha 3 tel.: +420 267 094 111 fax: +420 224 230 316 e-mail: praha@sudop.cz			
METROPROJEKT Praha a.s. Argentinská 1621/36 170 00 Praha 7 generální ředitel: Ing. David Krása tel.: +420 296 154 105 www.metroprojekt.cz info@metroprojekt.cz		 METROPROJEKT		Souprava číslo:	
HIP: Ing. Jan Nosek tel.: 296 154 221 Specialista profese: Ing. Jan Nosek Stupeň: DUR		Podpis: <i>Jan Nosek</i> Název a účel díla: Modernizace tratě Horažďovice předm. (mimo) - Pízeň-Koterov (mimo)			
Zpracovatelské středisko: S-60 DOPRAVNÍCH STAVEB tel.: 296 154 247 Vedoucí střediska: Ing. Petr Zobal Odpovědný projektant: Ing. Jan Nosek		Název části díla: SITUAČNÍ VÝKRESY Katastrální situační výkres		C. C.2	
Vypracoval: Alena Valová Kontroloval: Ing. Jan Nosek Štart, zrealizováno: V/2041 Datum: 11/2020 Podst. tematicky: 9xA4 Mřížka: 1:1000		Název přílohy: Katastrální situace km 330,4 - km 331,6		Změna: 1. Číslo příl.: 030	
IČD:		18	7413	03	02
		00	00	00	00